

CNEL EP - REGIONAL SUCUMBOS

HOJA DE ESTACAMIENTO

PROVINCIA SUCUMBOS  
CANTÓN LAO AGAJO  
PARROQUIA EL PUÑO

ESTACIONAMIENTO 10'x40'  
SECCION DISTRIBUCION  
PROYECTO CLASIFICACION DE LA LINEA DE TRANSMISION

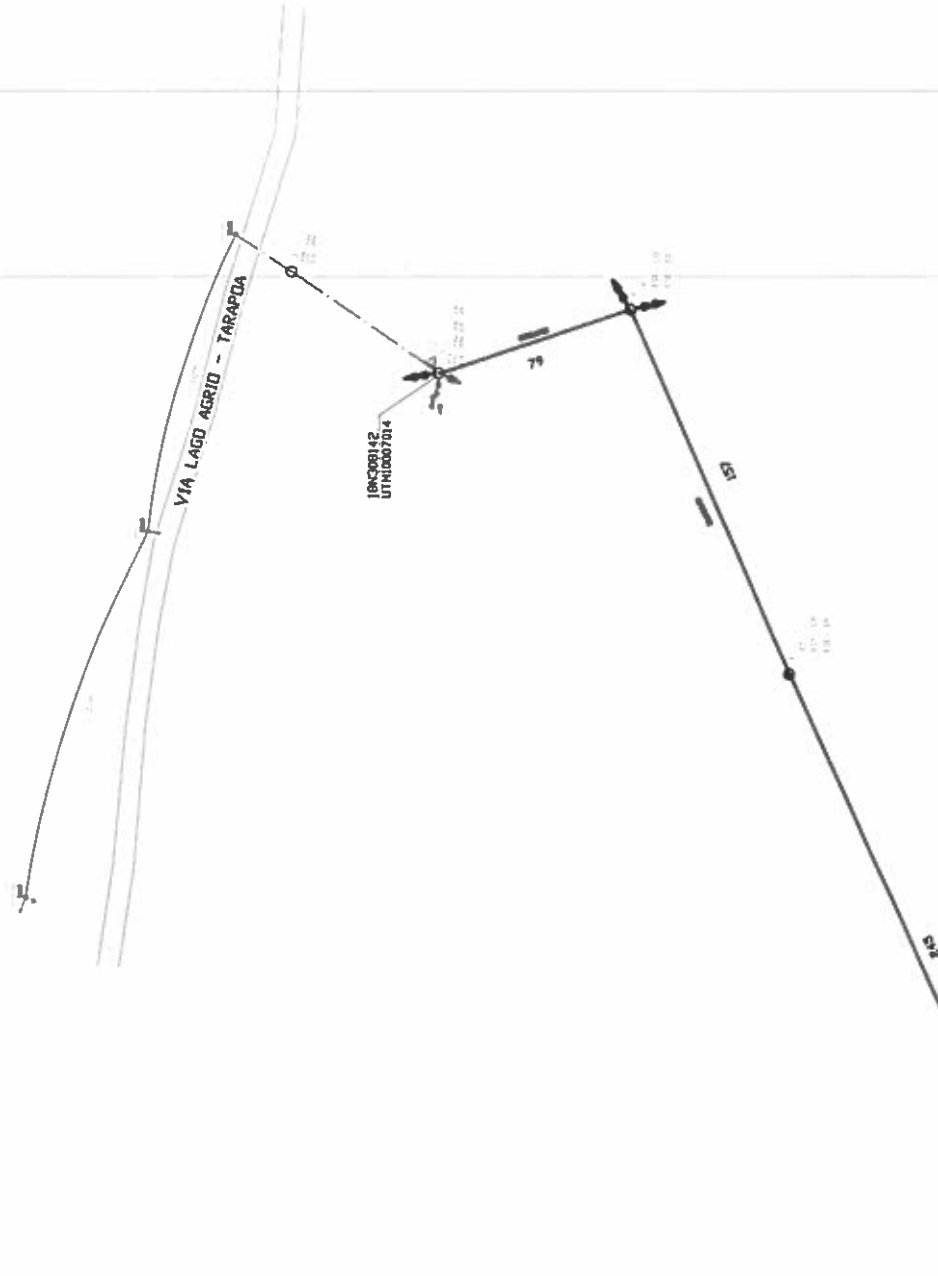
FECHA

REVISION  
CONSTRUCCIONES

C.C.O. (MP)	T.M.D. (MDS)	T.M.S. (MDS)	T.M.S. (MDS)	T.M.S. (MDS)	RED PRIMARIA			RED SECUNDARIA			A.P.	PUERTA A TIERRA	TENSORES	M.M. ACUM.	PIERTE AEREO	OBSERVACIONES	X	Y
					EST. ICR	EST. ICD	EST. ICP	EST. ICR	EST. ICD	EST. ICP								
P1	POO-DK12-500	79.00	137.00	240.00	EST. ICR	EST. ICD	EST. ICP	EST. ICR	EST. ICD	EST. ICP	EST. ICR	EST. ICD	EST. ICP	EST. ICR	EST. ICD	EST. ICP	307143	10007013
P2	POO-DK12-500	137.00	240.00	290.00	EST. ICD	EST. ICP	EST. ICR	EST. ICD	EST. ICP	EST. ICR	EST. ICD	EST. ICP	EST. ICR	EST. ICD	EST. ICP	EST. ICR	307148	10007014
P3	POO-DK12-500	240.00	290.00	340.00	EST. ICP	EST. ICR	EST. ICD	EST. ICP	EST. ICR	EST. ICD	EST. ICP	EST. ICR	EST. ICD	EST. ICP	EST. ICR	EST. ICD	307153	10007015
P4	POO-DK12-500	290.00	340.00	390.00	EST. ICR	EST. ICD	EST. ICP	EST. ICR	EST. ICD	EST. ICP	EST. ICR	EST. ICD	EST. ICP	EST. ICR	EST. ICD	EST. ICP	307158	10007016
P5	POO-DK12-500	340.00	390.00	440.00	EST. ICD	EST. ICP	EST. ICR	EST. ICD	EST. ICP	EST. ICR	EST. ICD	EST. ICP	EST. ICR	EST. ICD	EST. ICP	EST. ICR	307163	10007017
P6	POO-DK12-500	390.00	440.00	540.00	EST. ICP	EST. ICR	EST. ICD	EST. ICP	EST. ICR	EST. ICD	EST. ICP	EST. ICR	EST. ICD	EST. ICP	EST. ICR	EST. ICD	307168	10007018
P7	POO-DK12-500	440.00	540.00	640.00	EST. ICR	EST. ICD	EST. ICP	EST. ICR	EST. ICD	EST. ICP	EST. ICR	EST. ICD	EST. ICP	EST. ICR	EST. ICD	EST. ICP	307173	10007019
P8	POO-DK12-500	540.00	640.00	740.00	EST. ICD	EST. ICP	EST. ICR	EST. ICD	EST. ICP	EST. ICR	EST. ICD	EST. ICP	EST. ICR	EST. ICD	EST. ICP	EST. ICR	307178	10007020
P9	POO-DK12-500	640.00	740.00	840.00	EST. ICP	EST. ICR	EST. ICD	EST. ICP	EST. ICR	EST. ICD	EST. ICP	EST. ICR	EST. ICD	EST. ICP	EST. ICR	EST. ICD	307183	10007021
P10	POO-DK12-500	740.00	840.00	940.00	EST. ICR	EST. ICD	EST. ICP	EST. ICR	EST. ICD	EST. ICP	EST. ICR	EST. ICD	EST. ICP	EST. ICR	EST. ICD	EST. ICP	307188	10007022
P11	POO-DK12-500	840.00	940.00	1040.00	EST. ICD	EST. ICP	EST. ICR	EST. ICD	EST. ICP	EST. ICR	EST. ICD	EST. ICP	EST. ICR	EST. ICD	EST. ICP	EST. ICR	307193	10007023
P12	POO-DK12-500	940.00	1040.00	1140.00	EST. ICP	EST. ICR	EST. ICD	EST. ICP	EST. ICR	EST. ICD	EST. ICP	EST. ICR	EST. ICD	EST. ICP	EST. ICR	EST. ICD	307198	10007024
P13	POO-DK12-500	1040.00	1140.00	1240.00	EST. ICR	EST. ICD	EST. ICP	EST. ICR	EST. ICD	EST. ICP	EST. ICR	EST. ICD	EST. ICP	EST. ICR	EST. ICD	EST. ICP	307203	10007025
P14	POO-DK12-500	1140.00	1240.00	1340.00	EST. ICD	EST. ICP	EST. ICR	EST. ICD	EST. ICP	EST. ICR	EST. ICD	EST. ICP	EST. ICR	EST. ICD	EST. ICP	EST. ICR	307208	10007026
P15	POO-DK12-500	1240.00	1340.00	1440.00	EST. ICP	EST. ICR	EST. ICD	EST. ICP	EST. ICR	EST. ICD	EST. ICP	EST. ICR	EST. ICD	EST. ICP	EST. ICR	EST. ICD	307213	10007027
P16	POO-DK12-500	1340.00	1440.00	1540.00	EST. ICR	EST. ICD	EST. ICP	EST. ICR	EST. ICD	EST. ICP	EST. ICR	EST. ICD	EST. ICP	EST. ICR	EST. ICD	EST. ICP	307218	10007028
P17	POO-DK12-500	1440.00	1540.00	1640.00	EST. ICD	EST. ICP	EST. ICR	EST. ICD	EST. ICP	EST. ICR	EST. ICD	EST. ICP	EST. ICR	EST. ICD	EST. ICP	EST. ICR	307223	10007029
P18	POO-DK12-500	1540.00	1640.00	1740.00	EST. ICP	EST. ICR	EST. ICD	EST. ICP	EST. ICR	EST. ICD	EST. ICP	EST. ICR	EST. ICD	EST. ICP	EST. ICR	EST. ICD	307228	10007030
P19	POO-DK12-500	1640.00	1740.00	1840.00	EST. ICR	EST. ICD	EST. ICP	EST. ICR	EST. ICD	EST. ICP	EST. ICR	EST. ICD	EST. ICP	EST. ICR	EST. ICD	EST. ICP	307233	10007031
P20	POO-DK12-500	1740.00	1840.00	1940.00	EST. ICD	EST. ICP	EST. ICR	EST. ICD	EST. ICP	EST. ICR	EST. ICD	EST. ICP	EST. ICR	EST. ICD	EST. ICP	EST. ICR	307238	10007032
P21	POO-DK12-500	1840.00	1940.00	2040.00	EST. ICP	EST. ICR	EST. ICD	EST. ICP	EST. ICR	EST. ICD	EST. ICP	EST. ICR	EST. ICD	EST. ICP	EST. ICR	EST. ICD	307243	10007033



REDES PROYECTADAS  
COMUNIDAD BAVURUE KANKHE



		PROYECTO N°:	
PROYECTO: COMUNIDAD BAVURUE KANKHE		ESCALA: 1 = 500	FECHA:
REVISO:		REFERENCIA:	HOJA: 1 DE 3
RECOMENDADO:		OFICINA: 18N08142	COORD. EN X: UTM10007014
APPROBO CINEL-SUC:		SUBESTACION:	No.
POMER AMORTIGUADORES		PRIMARIO:	FACTIBILIDAD No.
ORILLA DEL RIO		TIPO DE INSTALACION: AEREA TENSION 13.2 / 7.62 KV = 240V	



REDES PROYECTADAS  
COMUNIDAD BAVURUE KANKHE

RIO AGUARICO

ISLA

RIO

DRILLA DEL RIO

DRILLA DEL RIO

DRILLA DEL RIO



PROYECTO:  
COMUNIDAD  
BAVURUE KANKHE  
REVISO:  
RECOMENDO:  
APROBO CNEL-SUC:

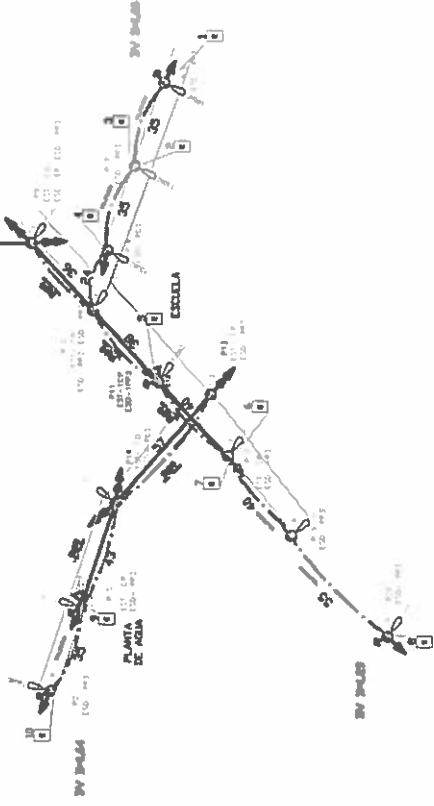
COMUNIDAD  
BAVURUE KANKHE  
PARROQUIA DURENO  
RED DE DISTRIBUCION

TIPO DE INSTALACION: AEREA TENSION: 13.2 / 7.62 KV - 240V

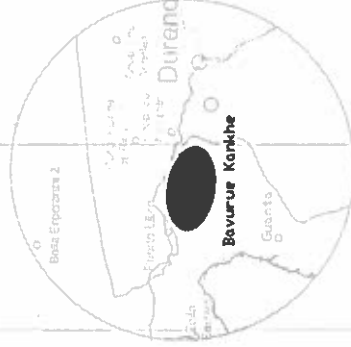
DIBUJO:	PROYECTO No:
ESCALA: 1 / 500	FECHA:
REFERENCIA:	Hoja: 2 DE 3
OFICINA: 18NC08142	COORD. EN Y: UTM0007014
SUBSTACION:	No.
PRIMARIO:	FACTIBILIDAD No.



# REDES PROYECTADAS COMUNIDAD BAVURUE KANKHE



### UBICACION



Símbolos para el terreno	
Descripción	Código
Terreno plano	0
Terreno con pendiente hacia el lado izquierdo	1
Terreno con pendiente hacia el lado derecho	2
Terreno con pendiente hacia el frente	3
Terreno con pendiente hacia el fondo	4
Terreno con pendiente hacia el lado izquierdo y derecho	5
Terreno con pendiente hacia el frente y fondo	6
Terreno con pendiente hacia el lado izquierdo y fondo	7
Terreno con pendiente hacia el lado derecho y fondo	8
Terreno con pendiente hacia el lado izquierdo y frente	9
Terreno con pendiente hacia el lado derecho y frente	10
Terreno con pendiente hacia el frente y fondo	11
Terreno con pendiente hacia el lado izquierdo y frente y fondo	12
Terreno con pendiente hacia el lado derecho y frente y fondo	13
Terreno con pendiente hacia el frente y fondo y pendiente hacia el lado izquierdo y derecho	14
Terreno con pendiente hacia el frente y fondo y pendiente hacia el lado izquierdo y frente	15
Terreno con pendiente hacia el frente y fondo y pendiente hacia el lado derecho y frente	16
Terreno con pendiente hacia el frente y fondo y pendiente hacia el lado izquierdo y fondo	17
Terreno con pendiente hacia el frente y fondo y pendiente hacia el lado derecho y fondo	18
Terreno con pendiente hacia el frente y fondo y pendiente hacia el lado izquierdo y frente y fondo	19
Terreno con pendiente hacia el frente y fondo y pendiente hacia el lado derecho y frente y fondo	20

### RESUMEN GENERAL DEL PROYECTO

LONGITUD DE RED MT	1,56
LONGITUD DE RED DE BT	0,45
CENTRO DE TRANSFORMACION DE 25 KVA	1
CENTRO DE TRANSFORMACION DE 10 KVA	1
POTENCIA INSTALADA	35
NUMERO DE USUARIOS	10
SECCIONADOR ROMPEARCO (SKRV)	1
POSTES DE FIBRA DE 12m x 500 Kg	15
POSTES DE FIBRA DE 10m x 400 Kg	6
DEMANDA Maxima INSTANTANEA PROTEGIDA (Dmip) KVA	4,3



PROYECTO: COMUNIDAD BAVURUE KANKHE  
 REVISADO:  
 RECOMENDADO:  
 APROBADO CINEL-SUC:

COMUNIDAD  
 BAVURUE KANKHE  
 RED DE DISTRIBUCION

TIPO DE INSTALACION: AEREA TENSION 13.2 /7.162 KV = 240V

DIBUJADO:	PROYECTO No.:
ESCALA: 1 500	FECHA:
REFERENCIA:	HOJA: 1 UL 3
OFICINA:	COORD. EN X:
SUBESTACION:	COORD. EN Y:
PRIMARIO:	No.
	FACTIBILIDAD No.: