CERTIFICADO DE INTERSECCIÓN DE REFORZAMIENTO DE CUADRO 13.8, PROTECCIONES, COMUNICACIONES Y EQUIPAMIENTO EN SUBESTACIÉN ELÉCTRICA PROPICIA.

ECUADOR, ESCALA 1 : 500

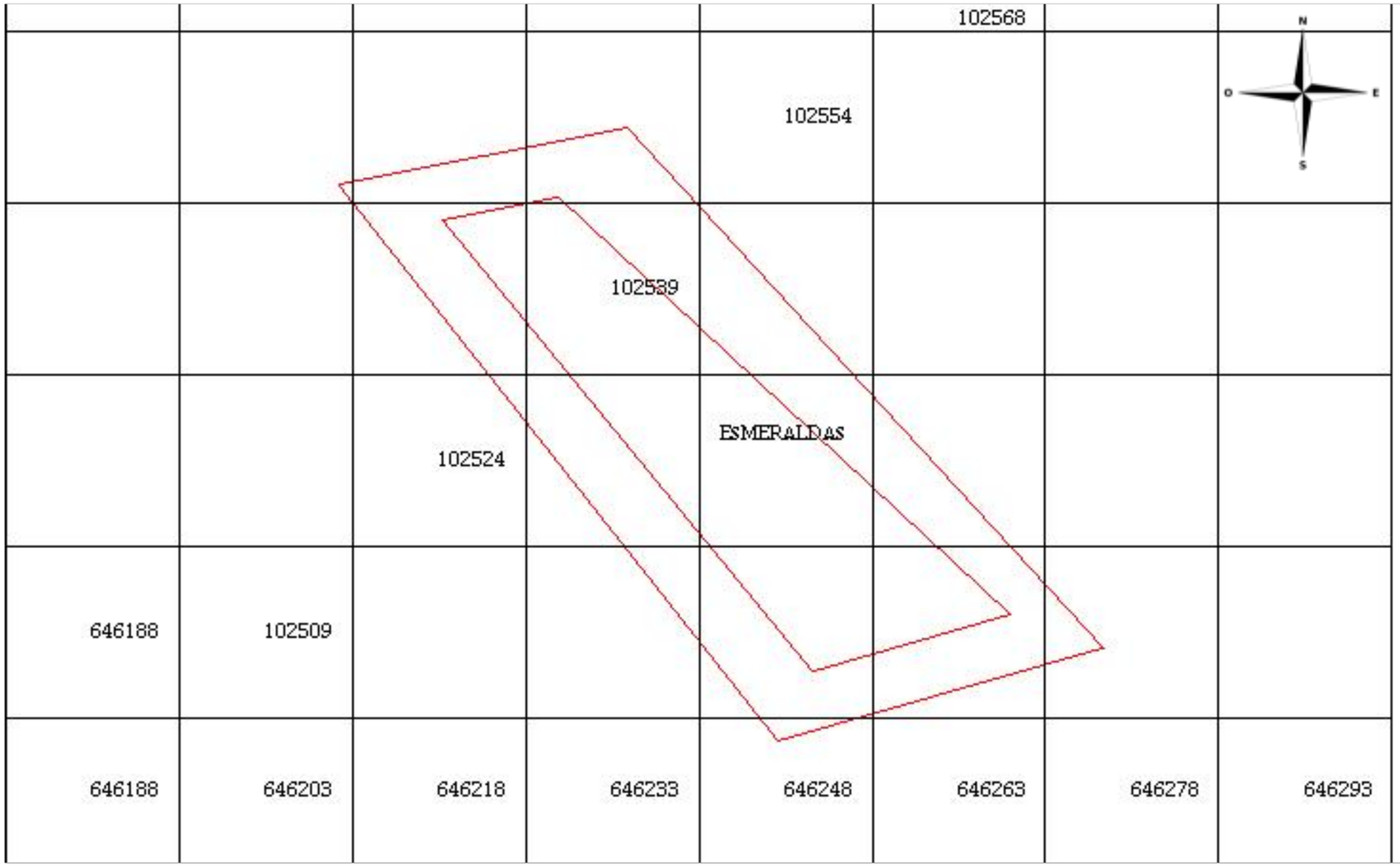

LEYENDA

- Organización Territorial Provincial
- Bosque y Vegetación Natural
- Patrimonio Forestal Nacional
- Zona Intangible
- Reserva de Biosfera
- Humedal RAMSAR
- Área bajo Conservación - PSB
- Sistema Nacional de Área Protegida / SNAP

UBICACIÓN LOCAL DEL ÁREA DE CONSERVACIÓN

UBICACIÓN NIVEL NACIONAL

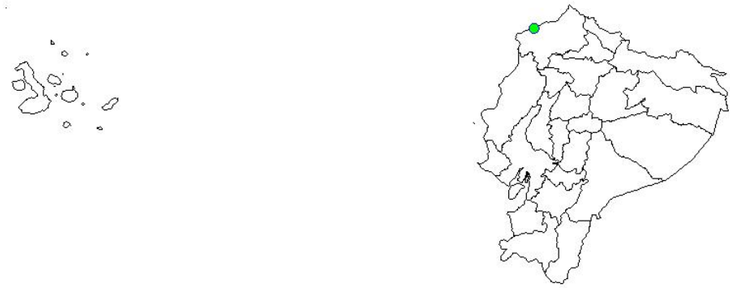

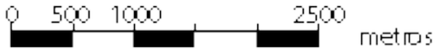

Sistema de Referencia
WGS 84
Proyección UTM
Zona 17 S

RESULTADO

NO INTERSECA

INFORMATIVO

ÁREAS ESPECIALES PARA LA CONSERVACIÓN DE LA BIODIVERSIDAD
Se encuentran establecidas en los Art. 163 y 164 del Reglamento al Código Orgánico del Ambiente:
Cobertura y Uso de la Tierra

CERTIFICADO DE INTERSECCIÓN

FECHA DE EMISIÓN: lunes 31 de enero 2022

GENERADO POR: S.U.I.A

FUENTE DE DATOS: En el Certificado de Categorización Ambiental e Intersección se encuentran las fechas de actualización de la IG del MAAE y fuentes externas a la fecha de emisión del certificado.

MAAE-RA-2022-421647